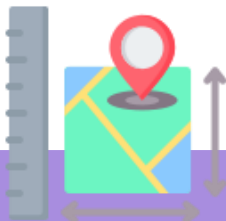


## Resumen



21

Proyectos de topografía



270.365

m2 levantados






7.356




ml de pavimentación

## 2025





### Terreno privado

-  Topografía.
-  Comuna de Río Claro.
-  4.590 m2 de terreno.

### Edificio consistorial




-  Topografía.
-  Comuna de El Bosque.
-  8.754 m2 de terreno.

### Avenida Observatorio, tramo entre Padre Hurtado y San Francisco




-  Topografía y proyecto de pavimentación.
-  Comuna de El Bosque.
-  38.576 m2 de pavimento.
-  1.285 ml de calzada principal.

## 2024





### Avenida Lo Espejo, tramo entre Capricornio y Pérez Román

-  Topografía.
-  Comuna de La Cisterna y El Bosque.
-  20.590 m2 de pavimento.





### Terreno municipal Av. Sur.

-  Topografía
-  Comuna de El Bosque.
-  6.110 m2 de terreno.





### Avenida San Francisco, tramo entre Observatorio y Lo Martínez.

-  Topografía y proyecto de pavimentación.
-  Comuna de El Bosque.
-  18.920 m2 de pavimento.
-  1.330 ml de calzada principal.




## Gran Avenida José Miguel Carrera.

-  Topografía e informe de factibilidad de colector de aguas lluvias.
-  Comuna de El Bosque.
-  3.400 m2 de pavimento.
-  741 ml de calzada principal.




## Avenida Julio Covarrubias, tramo entre Ernesto Riquelme y Alejandro Guzmán.

-  Topografía y proyecto de pavimentación.
-  Comuna de El Bosque.
-  26.600 m2 de pavimento.
-  1.066 ml de calzada principal.

## Gran Avenida José Miguel Carrera, tramo entre Alejandro Guzmán y Central.





-  Topografía
-  Comuna de El Bosque.
-  6.010 m2 de pavimento.

## Complejo deportivo Carlos Abarca.




-  Topografía e informe de análisis de aguas lluvias.
-  Comuna de El Bosque.
-  17.030 m2 de terreno y sedes deportivas.

## 2023




## Villa Kupffer. Pasajes Viena, Varsovia y Budapest.

-  Topografía y proyecto de pavimentación.
-  Comuna de El Bosque.
-  2.410 m2 de pavimento.
-  230 ml de calzada principal.




## Estacionamiento buses y autos eléctricos estadio Lo Blanco.

-  Topografía y proyecto de pavimentación.
-  Comuna de El Bosque.
-  1.410 m2 de terreno.





## Complejo deportivo estadio Lo Blanco.

-  Topografía e informe de análisis de aguas lluvias.
-  Comuna de El Bosque.
-  93.660 m2 de terreno y sedes deportivas.





## Baños y acceso estadio Lo Blanco.

-  Topografía.
-  Comuna de El Bosque.
-  2.040 m2 de terreno y sedes deportivas.





## Veredas pasaje Los Patos.

-  Topografía y proyecto de pavimentación.
-  Comuna de El Bosque.
-  320 m2 de pavimento.
-  72 ml de calzada principal.





## Colegio Marcial de Ferrari.

-  Topografía y proyecto de pavimentación.
-  Comuna de El Bosque.
-  361 m2 de terreno.
-  112 ml de calzada principal.





## Veredas Vecinal Oriente.

-  Topografía y proyecto de pavimentación.
-  Comuna de El Bosque.
-  4.030 m2 de pavimento.
-  350 ml de calzada principal.





## Calle Almirante Riveros, tramo entre Uno Sur y Laura León Coloma.

-  Topografía y proyecto de pavimentación.
-  Comuna de El Bosque.
-  3.774 m2 de pavimento.
-  180 ml de calzada principal.





**Calle Francisco de Camargo, tramo entre Lo Blanco y Lo Moreno.**

-  Topografía y proyecto de pavimentación.
-  Comuna de El Bosque.
-  3.670 m2 de pavimento.
-  150 ml de calzada principal.

**Calle Los Acacios, tramo entre Lo Martínez y Central.**

-  Topografía y proyecto de pavimentación.
-  Comuna de El Bosque.
-  2.930 m2 de pavimento.
-  140 ml de calzada principal.

**Calle Pedro de Mendoza, tramo entre Lo Blanco y Lo Moreno.**

-  Topografía y proyecto de pavimentación.
-  Comuna de El Bosque.
-  5.180 m2 de pavimento.
-  290 ml de calzada principal.